







RUTA N° II: EL CORDEL DE AZAGALA

 FORMATO ORIGINAL EN A3 T.M. ALISEDA

LEYENDA

	GENERAL
	ESPECIAL
	PATRIMONIO
	FAUNA

LIC Y ZEPA SIERRA DE SAN PEDRO



Puntos	Denominación punto de la ruta	Identificación del elemento
0	Salida (Plaza Mayor)	Lugar de salida, población
1	Calle Luis Carrasco	Calle de población
2	Bifurcación de calles (seguir por c/ Virgen)	Calle de población
3	Depósito de agua (fin de población)	Depósito de agua
4	Vista de la Sierra de San Pedro	Vista de embalse, crestas de cuarcita y dehesas
5	Mina de la Pastora	Mina en rehabilitación, centro interpretación minería
6	Triple desviación (seguir de frente)	Desvío en la ruta
7	Desvío a la izquierda (tomar)	Desvío en la ruta
8	Cruce de camino (seguir de frente)	Cruce de camino
9	Regato de las Huertas del Peñón	Posible avistamiento de ciervos
10	Masa de alcornocal	Alcornocal adherado
11	Cancela canadiense (cruzar)	Cancela
12	Carretera Albuquerque (EX-303, seguir derecha)	Carretera
13	Senda entre vegetación de umbría	Vegetación de umbría
14	Camino de la ermita Virgen del Campo (seguir derecha)	Desvío en la ruta
15	Vista de la Sierra de San Pedro	Vista de sierras y dehesas, observación de rapaces
16	Llegada (Ermita Virgen del Campo)	Lugar de llegada. Ermita, patrona de Aliseda

697500

698000

698500

699000

699500

700000

700500

4365500

4365000

4364500

4364000

4363500