








RUTA N° VII: LOS RODETES
ruta de la lana
 TRANSLANA
 HINOJAL
 FORMATO ORIGINAL EN A3

LEYENDA

-  ESPECIAL
-  GENERAL
-  PATRIMONIO
-  FLORA
-  PAISAJE
-  FAUNA

Puntos	Denominación punto de la ruta	Identificación del elemento
0	Salida (Iglesia de la Asunción)	Lugar de salida, población
1	Cementerio Municipal	Comienzo camino empedrado de los Rodetes
2	La Puente (vado arroyo del Campo)	Puente de piedra
3	Chozo de los Guardas (dehesa boyal)	Chozo pastoril y dehesa
4	Segunda nave ganadera	Nave ganadera
5	Salida al Carril de la Dehesa (seguir izquierda)	Desvío en la ruta
6	Charca de la Vaquera	Paisaje de dehesa
7	Cancela (salida de la dehesa boyal)	Cancela
8	Observación de flora	Flora de riberos
9	Molino de Pedro Arias	Molino en ruina
10	Vuelta a la cancela anterior	Cancela
11	Cruce desvío segunda nave ganadera (seguir de frente)	Aves de dehesa
12	Desvío izquierda camino Cuartos de Casasola	Desvío en la ruta
13	Vado arroyo del Fresno	Arroyo en la dehesa
14	Yacimiento de los Castillejos	Castro de época prerromana o medieval
15	Desvío izquierda camino a Talaván (no tomar)	Desvío en la ruta
16	Desvío izquierda Huerta del Pueblo (tomar)	Huerta, inscripción, etc
17	Desvío derecha primera nave ganadera	Desvío en la ruta
18	Cancela (1ª, camino de salida)	Cancela
19	Cancela (2ª camino de salida)	Cancela
20	Calle del Cerro esquina con c/ Cardenal Segura	Arquitectura rural
21	Llegada (Ermita de San Juan)	Lugar de llegada, población

